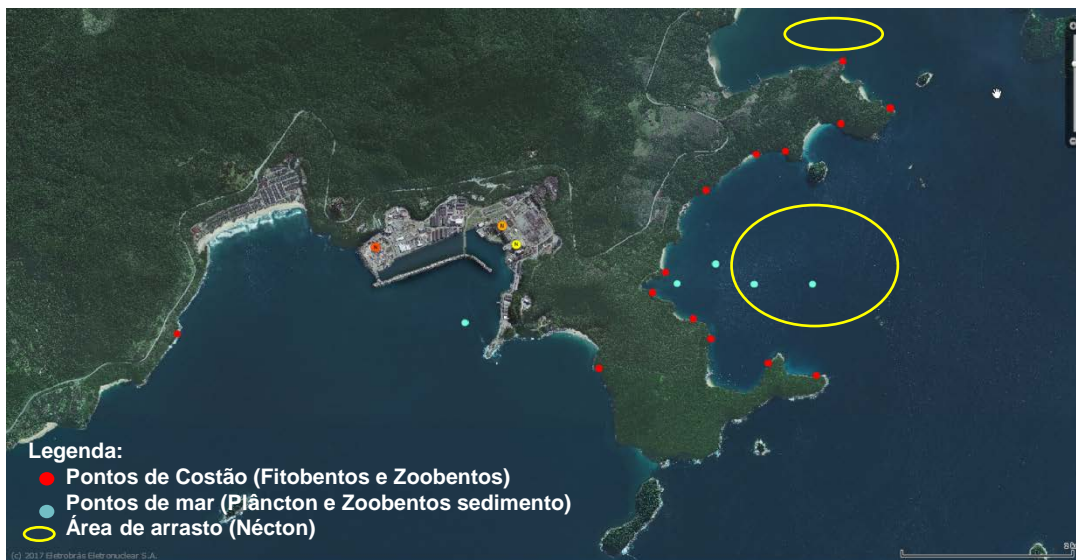


# **Resultados do Programa de Monitoração Ambiental da CNAEA em Setembro/2018**

## Programas de Monitoração Ambiental

Programas	Parâmetros	Justificativa
Fauna e flora marinhas (BIOLOGIA)	Temperatura da água do mar, salinidade, visibilidade, profundidade, riqueza, número de indivíduos, densidade, diversidade, equitabilidade	Monitorar o ambiente marinho no entorno da CNAAA de forma a avaliar as possíveis influências da operação das usinas na fauna e flora marinha local
Medida de temperatura (BIOLOGIA)	Temperatura da água do mar	Acompanhar a dispersão térmica dos efluentes líquidos da CNAAA
Radiológico operacional (RADIOQUÍMICA)	Radionuclídeos naturais e artificiais	Acompanhar atividades dos elementos radioativos no meio ambiente, desde o programa pré-operacional das usinas
Qualidade das águas (QUÍMICA)	Análises bacteriológicas, pH, carbono orgânico total, oxigênio dissolvido, óleos e graxas, material flutuante, hidrazina, nitrito, nitrogênio amoniacal, benzeno, tolueno, etilbenzeno, xileno, metais e semi metais	Verificar se a qualidade das águas salinas e subterrâneas são afetadas pela operação da CNAAA. Verificar se a água do mar das praias das áreas de propriedade da Eletronuclear atendem aos padrões de balneabilidade previstos na Resolução CONAMA 274/00.
Medida de cloro (QUÍMICA)	Cloro residual	Verificar se a concentração de cloro no limite da zona de mistura (750 metros da descarga das usinas) está de acordo com a Resolução CONAMA 357/05
Qualidade físico-química de sedimentos (QUÍMICA)	Metais e semi metais, granulometria, nitrogênio amoniacal, óleos e graxas, carbonatos e matéria orgânica	Monitorar a qualidade do sedimento marinho de forma a avaliar se a operação da CNAAA está alterando a qualidade do sedimento marinho

## Programas de Monitoração Ambiental - BIOLOGIA



**FAUNA E FLORA MARINHA (PMFFM)**  
(19 pontos e 2 áreas – arrasto nectônico)

**MEDIDA DE TEMPERATURA**  
Pontos de coleta do mapeamento hidrotérmico

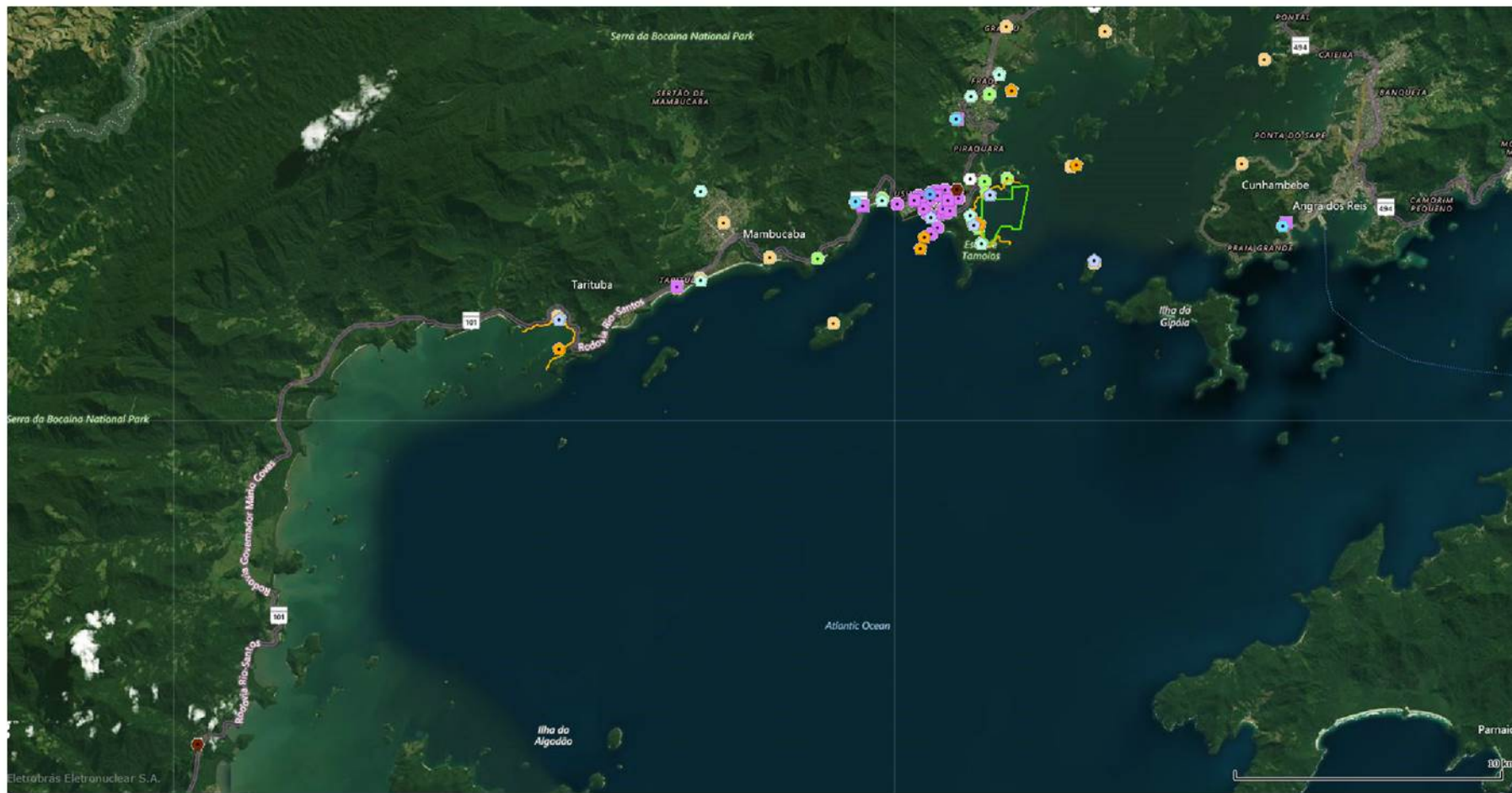


## Resultados dos Programas de Monitoração Ambiental - BIOLOGIA

Programa	Atividades
Fauna e Flora Marinha (PMFFM)	<ul style="list-style-type: none"><li>• Monitoração do Fitobentos marinho no ponto 32 (Piraquara de Fora), com a realização de mergulhos técnicos (livre e autônomo) e análises dos parâmetros físico-químicos da água do mar. As amostras foram trazidas para o laboratório e serão identificadas.</li><li>• Coleta trimestral de Zoobentos Costão na Piraquara de Fora, Piraquara de Dentro e Praia Brava, com a análise dos parâmetros físico-químicos. As amostras foram trazidas ao LMA e identificadas. Os valores de riqueza e de densidade estão de acordo com o histórico de dados.</li><li>• Processamento e realização das etapas das técnicas histológicas para a análise de maturação gonadal de <i>Haemulon steindachneri</i> (corcoroca preta).</li></ul>
Medida de Temperatura	<ul style="list-style-type: none"><li>• Realizado o mapeamento hidrotérmico nas duas quinzenas. Os valores foram inferiores ao limite estabelecido pela Resolução CONAMA 430/11 (&lt; 40°C).</li></ul>



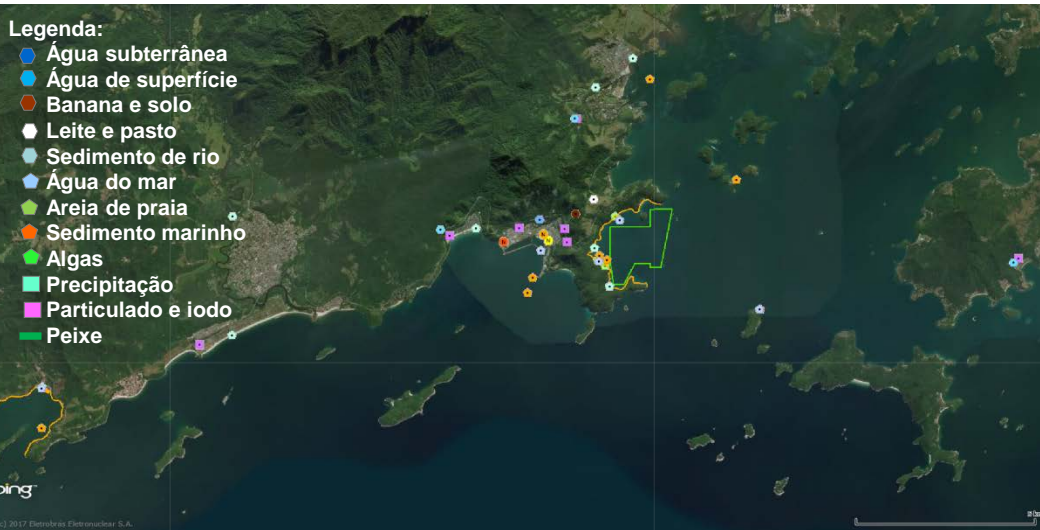
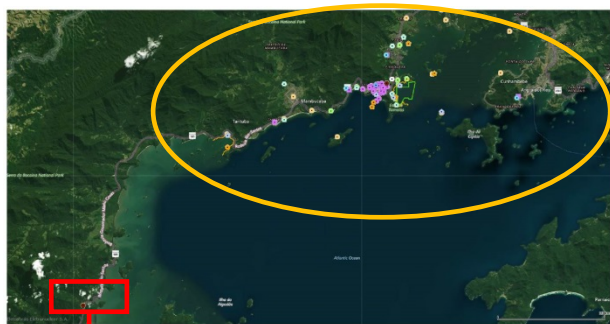
## Programas de Monitoração Ambiental - RADIOQUÍMICA



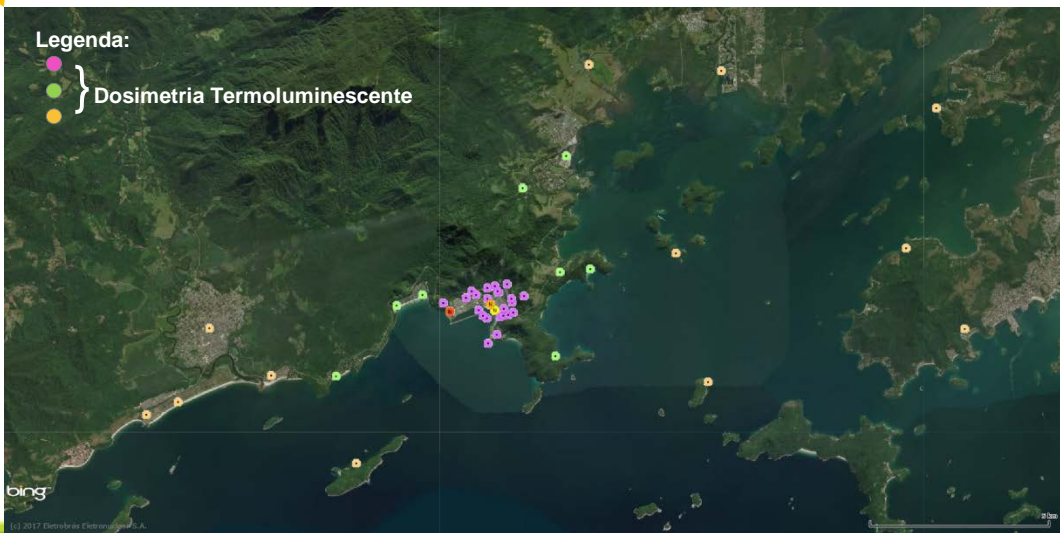
**RADIOLÓGICO OPERACIONAL (PMARO)  
(81 pontos)**

## Programas de Monitoração Ambiental - RADIOQUÍMICA

Pontos de Amostragem (terrestres, marinhos e de ar)



Pontos de Amostragem e TLD (Paraty)



Pontos de Dosimetria Termoluminescente (TLD)

## Resultados dos Programas de Monitoração Ambiental - RADIOQUÍMICA

Programa	Atividades
Radiológico Operacional (PMARO)	<ul style="list-style-type: none"><li>• Coleta e análise de água do mar: Amostrador contínuo – Piraquara</li><li>• Coletas e análise de particulado/iodo e precipitação (Colégio Naval, Centro de Informações de Itaorna, Mambucaba, Praia Brava, Frade e dois pontos da Rio-Santos; Paraty - Precipitação).</li><li>• Inspeção nos pontos de coleta, nos mesmos locais citados acima, e também no amostrador contínuo, localizado na Piraquara, sem fatos a reportar.</li><li>• Troca mensal dos dosímetros do CGR e do DIGV dos dosímetros do PMARO, enviados para análise pela DPR.O.</li><li>• Todos os resultados das amostras analisadas encontram-se dentro dos limites estabelecidos no PA-AG 10 e demonstram não haver impacto radiológico ao meio ambiente em função da operação das usinas.</li></ul>

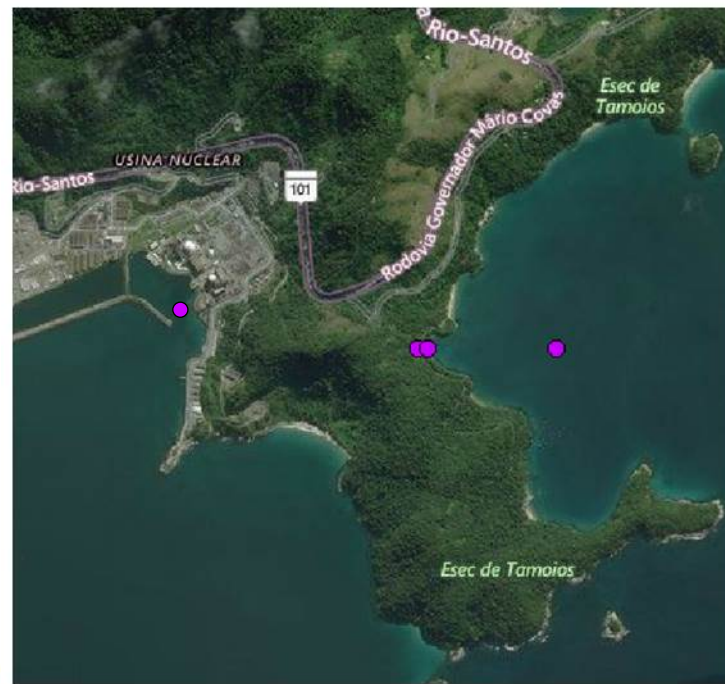


## Programas de Monitoração Ambiental - QUÍMICA



**QUALIDADE DA ÁGUA (PMCOA)**  
(16 pontos)

**MEDIDA DE CLORO**  
Pontos de monitoramento de Cloro Residual  
(4 pontos)





## Resultados dos Programas de Monitoração Ambiental - QUÍMICA

Programa	Atividades
Qualidade das Águas (PMCQA)	<p><b>1. Água do Mar – Parâmetros Físico-Químicos:</b> Coleta de amostras de água do mar (pontos AM-6, AM-7 e AM-8). Análises dos parâmetros monitorados (pH, oxigênio dissolvido, nitrito, hidrazina, nitrogênio amoniacal, carbono orgânico total, alumínio, zinco, cromo e boro) apresentaram resultados dentro dos limites previstos pela Resolução CONAMA 357/05.</p> <p><b>2. Água do Mar – Balneabilidade</b> Análises das amostras de água do mar para pH e balneabilidade das praias de Mambucaba, Praia Brava, Itaorna e Piraquara de Fora apresentaram resultados dentro dos limites estabelecidos pela Resolução CONAMA 274/2000.</p> <p><b>3. Água Subterrânea</b> Sem programação de coleta para o período</p>
Medida de Cloro	Análise de cloro residual na Piraquara de Fora com valores encontrados dentro do limite permitido pela Resolução CONAMA 357/05 (0,01 mg/L), exceto em duas coletas, quando foram registrados valores acima do limite máximo permitido por norma no ponto 750m na Piraquara de Fora, apenas no período da manhã (durante a tarde, em ambas as análises, os valores registrados estavam dentro dos limites).
Qualidade Físico-química de Sedimentos	Sem programação de coleta para o período

## CONCLUSÃO

**As análises realizadas demonstram que não houve impacto radiológico, nem impacto ambiental significativo decorrente da operação das usinas Angra 1 e Angra 2 no mês de setembro de 2018.**